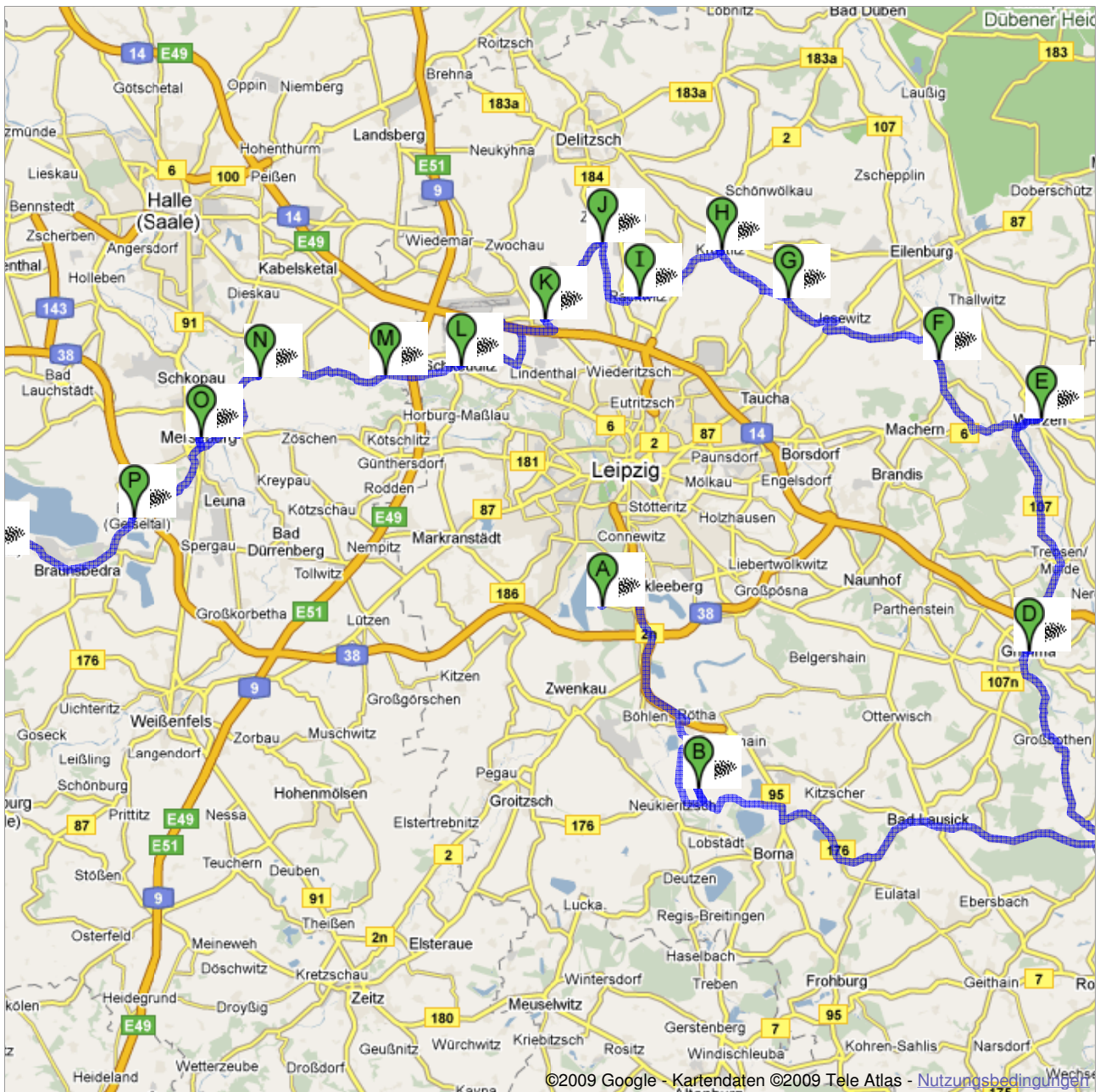






Route nach Mücheln, Schmirra, Sachsen-Anhalt

188 km – ca. 3 Stunden, 53 Minuten








 Hafenstraße, 04416 Markkleeberg

	1. Ost auf Hafenstraße Richtung Bergstraße	0,2 km weiter gesamt 0,2 km
	2. Hafenstraße verläuft leicht nach links und wird zu Koburger Str. Ca. 2 Minuten	1,2 km weiter gesamt 1,3 km
	3. Bei Seenallee rechts abbiegen Ca. 4 Minuten	1,8 km weiter gesamt 3,2 km
	4. Rechts abbiegen auf B186/B2/B2n Ca. 4 Minuten	5,1 km weiter gesamt 8,3 km
	5. Weiter auf B95 (Schilder nach Rötha/B95/Borna/Chemnitz) Ca. 3 Minuten	4,6 km weiter gesamt 12,9 km
	6. Ausfahrt Richtung Rötha	81 m weiter gesamt 12,9 km
	7. Bei August-Bebel-Straße rechts abbiegen Ca. 1 Minute.	0,6 km weiter gesamt 13,5 km
	8. Bei K7930/Straße der Freundschaft links abbiegen Weiter auf K7930 Ca. 2 Minuten	0,8 km weiter gesamt 14,3 km
	9. Links halten bei K7930/Kreudnitzer Str. Weiter auf K7930 Ca. 6 Minuten	6,0 km weiter gesamt 20,3 km
	10. Bei Thomas-Müntzer-Straße links abbiegen	0,2 km weiter gesamt 20,5 km
	11. Weiter auf Pürstener Str. Ca. 1 Minute.	0,7 km weiter gesamt 21,2 km
Gesamt: 21,2 km – ca. 23 Minuten		

 Kahnsdorf, Lobstädt





gesamt 0,0 km

	12. Süd Richtung Straße der Einheit	0,2 km weiter gesamt 0,2 km
	13. Geradeaus auf Pürstener Str.	0,5 km weiter gesamt 0,7 km
	14. Links halten bei Thomas-Müntzer-Straße	0,2 km weiter gesamt 0,9 km
	15. Bei K7930/Thomas-Müntzer-Straße links abbiegen Weiter auf K7930 Ca. 1 Minute.	1,1 km weiter gesamt 2,0 km
	16. Bei Lobstädter Str. links abbiegen Ca. 6 Minuten	4,6 km weiter gesamt 6,6 km
	17. Bei B95 rechts abbiegen Ca. 1 Minute.	0,9 km weiter gesamt 7,5 km
	18. Bei B176 links abbiegen (Schilder nach B176/Colditz/Bad Lausick) Ca. 8 Minuten	7,4 km weiter gesamt 14,8 km
	19. Bei B176/Straße des Friedens links abbiegen Weiter auf B176 Ca. 5 Minuten	4,5 km weiter gesamt 19,3 km
	20. Bei B176/Hospitalstraße rechts abbiegen (Schilder nach B176/Rochlitz/Colditz/Geithain)	1,1 km weiter gesamt 20,3 km




	Weiter auf B176 Ca. 2 Minuten	
	21. Links halten bei B176/Reichersdorfer Str. (Schilder nach B176/Colditz/Ballendorf) Weiter auf B176 Ca. 11 Minuten	11,4 km weiter gesamt 31,8 km
	22. Weiter auf Wassergasse	0,2 km weiter gesamt 32,0 km
Gesamt: 32,0 km – ca. 35 Minuten		
	Colditz	gesamt 0,0 km
	23. Nordost auf B107/B176/Wassergasse Richtung Am Graben Weiter auf Wassergasse	0,2 km weiter gesamt 0,2 km
	24. Weiter auf B107/B176/Bahnhofstraße	0,3 km weiter gesamt 0,5 km
	25. Bei B107/B176/Lausicker Str. links abbiegen (Schilder nach B176/A14/B107/Bad Lausick/Grimma)	72 m weiter gesamt 0,6 km
	26. Bei B107/Leipziger Str. rechts abbiegen (Schilder nach A14/B107/Grimma) Weiter auf B107 Ca. 15 Minuten	14,0 km weiter gesamt 14,6 km
	27. Bei B107/Leipziger Str. rechts abbiegen	65 m weiter gesamt 14,6 km
	28. Bei B107/Wallgraben links abbiegen Weiter auf B107 Ca. 1 Minute.	0,7 km weiter gesamt 15,3 km
Gesamt: 15,3 km – ca. 18 Minuten		
	Grimma	gesamt 0,0 km
	29. Ost auf B107/Friedrich-Oettler-Straße Richtung Friedrich-Oettler-Straße	0,2 km weiter gesamt 0,2 km
	30. Bei B107/Wurzener Str. links abbiegen (Schilder nach A14/Dresden/Halle) Ca. 3 Minuten	1,6 km weiter gesamt 1,8 km
	31. Im Kreisverkehr zweite Ausfahrt nehmen, um auf B107/Wurzener Str. zu bleiben Weiter auf B107 Den Kreisverkehr passieren Ca. 16 Minuten	13,8 km weiter gesamt 15,6 km
	32. Bei B6/Leipziger Str. rechts abbiegen Weiter auf B6 Ca. 2 Minuten	1,7 km weiter gesamt 17,3 km
Gesamt: 17,3 km – ca. 21 Minuten		
	Wurzen	gesamt 0,0 km
	33. Südwest auf B6/Beethovenstraße Richtung Bahnhofstraße/S11 Weiter auf B6 Ca. 5 Minuten	4,5 km weiter gesamt 4,5 km

	34. Bei B107/Leipziger Str. rechts abbiegen (Schilder nach Eilenburg/B107/Püchau) Weiter auf B107 Ca. 4 Minuten	5,1 km weiter gesamt 9,7 km
Gesamt: 9,7 km – ca. 9 Minuten		




 Püchau, Machern gesamt 0,0 km















	35. Nordwest auf B107 Richtung Hauptstraße Ca. 1 Minute.	1,5 km weiter gesamt 1,5 km
	36. Bei Zum Gutshof links abbiegen (Schilder nach Gotha/Pehritzsch) Ca. 2 Minuten	1,1 km weiter gesamt 2,6 km
	37. Geradeaus auf Lindenstraße Ca. 1 Minute.	0,9 km weiter gesamt 3,5 km
	38. Bei K7424/Lindenstraße links abbiegen Weiter auf K7424 Ca. 6 Minuten	4,4 km weiter gesamt 7,9 km
	39. Bei B87/Leipziger Str. rechts abbiegen Ca. 1 Minute.	0,8 km weiter gesamt 8,8 km
	40. Bei Delitzscher Str. links abbiegen (Schilder nach Liemehna) Ca. 4 Minuten	3,5 km weiter gesamt 12,3 km
	41. Weiter auf Delitzschstraße/K7424 Weiter auf K7424	0,2 km weiter gesamt 12,5 km
Gesamt: 12,5 km – ca. 14 Minuten		



 Liemehna, Jesewitz gesamt 0,0 km

	42. West auf K7424/Krostitzer Str. Richtung Am Anger Weiter auf K7424 Ca. 2 Minuten	1,5 km weiter gesamt 1,5 km
	43. Bei Dorfstraße/K7424 rechts abbiegen Weiter auf K7424 Ca. 4 Minuten	3,3 km weiter gesamt 4,9 km
	44. Bei K7424/Mutschlenaer Str. links abbiegen	0,2 km weiter gesamt 5,1 km
	45. Bei Mutschlenaer Str. rechts abbiegen	0,2 km weiter gesamt 5,3 km
	46. Weiter auf Hauptstraße	0,2 km weiter gesamt 5,5 km
Gesamt: 5,5 km – ca. 7 Minuten		





 Krostitz gesamt 0,0 km

	47. Süd auf Hauptstraße Richtung Körnerstraße	0,2 km weiter gesamt 0,2 km
	48. Bei Pröttitzer Str. rechts abbiegen	0,2 km weiter gesamt 0,4 km
	49. Bei K7424/Pröttitzer Str. rechts abbiegen Weiter auf K7424 Ca. 2 Minuten	1,3 km weiter gesamt 1,7 km
	50. Bei August-Bebel-Ring/B2 links abbiegen Weiter auf B2	2,4 km weiter gesamt 4,1 km


	Ca. 4 Minuten	
	51. Bei Rackwitzer Str. rechts abbiegen (Schilder nach Rackwitz/Zschölkau)	0,3 km weiter gesamt 4,4 km
	52. Geradeaus auf Rackwitzer Str. Ca. 2 Minuten	2,0 km weiter gesamt 6,4 km
	53. Weiter auf Leipziger Str.	0,2 km weiter gesamt 6,7 km
		Gesamt: 6,7 km – ca. 9 Minuten
	Rackwitz	gesamt 0,0 km
	54. West auf Leipziger Str. Richtung Kletzener Str. Ca. 1 Minute.	0,9 km weiter gesamt 0,9 km
	55. Bei Güntheritzer Straßer rechts abbiegen Ca. 2 Minuten	0,3 km weiter gesamt 1,2 km
	56. Geradeaus auf Güntheritzer Str. Ca. 1 Minute.	0,9 km weiter gesamt 2,1 km
	57. Bei K7429 rechts abbiegen Ca. 4 Minuten	3,5 km weiter gesamt 5,7 km
		Gesamt: 5,7 km – ca. 7 Minuten
	Lemsel, Rackwitz	gesamt 0,0 km
	58. Nordwest auf K7429/Schladitzer Str. Richtung S8/Wolteritzer Str.	0,2 km weiter gesamt 0,2 km
	59. Bei S8/Wolteritzer Str. links abbiegen Ca. 1 Minute.	31 m weiter gesamt 0,2 km
	60. Nach links abbiegen, um auf S8/Wolteritzer Str. zu bleiben Weiter auf S8 Ca. 6 Minuten	5,6 km weiter gesamt 5,9 km
	61. Bei S8/Wolteritzer Str. links abbiegen	0,1 km weiter gesamt 6,0 km
	62. Weiter auf Stämmerweg Ca. 1 Minute.	0,4 km weiter gesamt 6,4 km
	63. Bei Haynaer Weg rechts abbiegen Ca. 2 Minuten	0,8 km weiter gesamt 7,2 km
		Gesamt: 7,2 km – ca. 9 Minuten
	Radefeld, Schkeuditz	gesamt 0,0 km
	64. Richtung Südost auf Lindenthaler Str. Ca. 1 Minute.	0,7 km weiter gesamt 0,7 km
	65. Rechts Richtung Lindenthaler Str./S1 abbiegen	70 m weiter gesamt 0,7 km
	66. Bei Lindenthaler Str./S1 links abbiegen Ca. 2 Minuten	0,4 km weiter gesamt 1,1 km
	67. Rechts abbiegen auf A14 Richtung Halle Ca. 2 Minuten	3,2 km weiter gesamt 4,3 km
	68. Bei Ausfahrt 21-Schkeuditz Richtung S8 fahren	0,3 km weiter gesamt 4,6 km
	69. Bei S8 links abbiegen Ca. 2 Minuten	0,7 km weiter gesamt 5,2 km

	70. Nach rechts abbiegen, um auf S8 zu bleiben Ca. 4 Minuten	3,9 km weiter gesamt 9,2 km
	71. Bei B6 rechts abbiegen Ca. 2 Minuten	2,4 km weiter gesamt 11,6 km
	72. Ausfahrt Richtung Schkeuditz-Ost	0,3 km weiter gesamt 11,9 km
	73. Auf S8 Ca. 1 Minute.	1,3 km weiter gesamt 13,1 km
	74. Im Kreisverkehr zweite Ausfahrt (Theodor-Heuss-Straße) nehmen	0,1 km weiter gesamt 13,3 km
Gesamt: 13,3 km – ca. 15 Minuten		


 Schkeuditz gesamt 0,0 km

	75. West auf Theodor-Heuss-Straße Richtung Heinrich-Heine-Straße	83 m weiter gesamt 83 m
	76. Bei Rathausplatz links abbiegen Ca. 1 Minute.	0,1 km weiter gesamt 0,2 km
	77. Nach rechts abbiegen, um auf Rathausplatz zu bleiben	0,2 km weiter gesamt 0,4 km
	78. Weiter auf Teichstraße Ca. 1 Minute.	0,3 km weiter gesamt 0,7 km
	79. Nach rechts abbiegen, um auf Teichstraße zu bleiben	23 m weiter gesamt 0,8 km
	80. Nach links abbiegen, um auf Teichstraße zu bleiben	0,1 km weiter gesamt 0,9 km
	81. Weiter auf Merseburger Str. Ca. 3 Minuten	1,7 km weiter gesamt 2,5 km
	82. Im Kreisverkehr zweite Ausfahrt (Ermlitzer Str./S8) nehmen Weiter auf Ermlitzer Str. Ca. 2 Minuten	1,3 km weiter gesamt 3,8 km
	83. Weiter auf L170/Schkeuditzer Str. Ca. 1 Minute.	1,1 km weiter gesamt 4,9 km
Gesamt: 4,9 km – ca. 8 Minuten		


 Ermlitz, Schkopau gesamt 0,0 km

	84. West auf L170/Schkeuditzer Str. Richtung Ammendorfer Str./L170 Weiter auf L170 Ca. 11 Minuten	8,1 km weiter gesamt 8,1 km
	85. Bei L183 links abbiegen Ca. 2 Minuten	0,9 km weiter gesamt 9,1 km
Gesamt: 9,1 km – ca. 12 Minuten		

 Burgliebenau, Schkopau gesamt 0,0 km

	86. Südwest auf Dorfstraße/L183 Richtung Dorfstraße Weiter auf L183 Ca. 5 Minuten	4,6 km weiter gesamt 4,6 km
	87. Bei B181/Leipziger Str. rechts abbiegen Weiter auf B181	2,6 km weiter gesamt 7,2 km





Ca. 4 Minuten

	88. Bei Weißenfelser Str. rechts abbiegen (Schilder nach Zentrum)	0,4 km weiter gesamt 7,5 km
	89. Im Kreisverkehr Erste Ausfahrt (König-Heinrich-Straße) nehmen	0,3 km weiter gesamt 7,9 km
		Gesamt: 7,9 km – ca. 10 Minuten



Merseburg




gesamt 0,0 km

	90. Süd auf König-Heinrich-Straße Richtung Bahnhofstraße	0,3 km weiter gesamt 0,3 km
	91. Im Kreisverkehr dritte Ausfahrt (Weißenfelser Str.) nehmen Ca. 1 Minute.	0,4 km weiter gesamt 0,7 km
	92. Bei B181/Naumburger Str. rechts abbiegen Ca. 1 Minute.	0,9 km weiter gesamt 1,6 km
	93. Bei B91/Thomas-Müntzer-Straße links abbiegen	0,3 km weiter gesamt 1,9 km
	94. Rechts halten bei Naumburger Str. (Schilder nach Braunsbedra/Merseburg-Süd/Mücheln)	0,2 km weiter gesamt 2,1 km
	95. Rechts halten bei L178/Straße des Friedens Weiter auf L178 Ca. 4 Minuten	2,9 km weiter gesamt 5,0 km
	96. Weiter auf K2680/Merseburger Str. Ca. 4 Minuten	2,5 km weiter gesamt 7,6 km
		Gesamt: 7,6 km – ca. 11 Minuten



Frankleben, Braunsbedra

gesamt 0,0 km

	97. Süd auf K2680/Merseburger Str. Richtung Weißenfelser Str. Ca. 1 Minute.	0,7 km weiter gesamt 0,7 km
	98. Rechts halten bei L178 Ca. 12 Minuten	10,3 km weiter gesamt 10,9 km
	99. Im Kreisverkehr zweite Ausfahrt (L163/Merseburger Str.) nehmen Weiter auf L163 Ca. 1 Minute.	0,6 km weiter gesamt 11,5 km
	100. Bei L163/Untere Freyburger Str. links abbiegen Weiter auf L163 Ca. 1 Minute.	0,7 km weiter gesamt 12,2 km
	101. Links halten bei Branderodaer Str./K2165 Das Ziel befindet sich rechts Ca. 2 Minuten	0,4 km weiter gesamt 12,6 km
		Gesamt: 12,6 km – ca. 16 Minuten



Mücheln, Schmirma, Sachsen-Anhalt

Diese Wegbeschreibung dient nur zu Planungszwecken. Es ist möglich, dass die Verkehrsverhältnisse aufgrund von Baustellen, Verkehr, Wetter oder anderen Ereignissen von den in der Karte dargestellten Suchergebnissen abweichen können. Sie sollten daher Ihre Route entsprechend planen. Sie müssen alle Zeichen oder Hinweise bezüglich Ihrer Route beachten.

Kartendaten ©2009 Tele Atlas